

RUTA
AMBIENTAL
de
"O CASTELO DE VITRES"
(BOIRO)

Un sendero de 8 Km de recorrido que conduce hasta una altitud aproximada de 469 m. en la sierra de A Barbanza.





Características de la ruta

Punto de inicio: A Xarnea ($8^{\circ} 53,46$ W; $42^{\circ} 39,09$ N) y Brazos ($8^{\circ} 53,68$ W; $42^{\circ} 40,05$ N)

Punto final: Castelo de Vitres ($8^{\circ} 55,34$ W; $42^{\circ} 40,05$ N)


Distancia: 5,7 Km (ida)

Duración estimada: 4 horas (ida y vuelta)

Dificultad: media-alta

Accesibilidad: no es accesible a personas con discapacidad

Altitude en metros



ITINERARIO:

Recorrido de ascenso.- Sale de Xarnea donde se accede desde Boiro de Arriba o por Ponte Goiáns con dirección a Noia, se adentra en la aldea de Brazos para atravesar el río Coroño en un punto interesante, conocido como los **Pasais de Brazos**.

Franqueado el río, pronto encontramos a la altura del **Cruceiro de Galegos**, entre el núcleo de Sealo y la aldea de Runs.

A pocos metros del *cruceiro de Galegos* el **Camiño Sacramental** (por él bajaban los ataúdes hasta Boiro), empieza la ascensión cerca de la confluencia de los regatos *Acevedro* y *Cachopo* en la búsqueda del núcleo de Mosquete, donde continúa el recorrido por la antigua calzada.

En la vieja cantera de Runs y siguiendo el ancestral camino que transcurre paralelo al **regato Acevedro**, el recorrido del regato depara ciertas sorpresas:

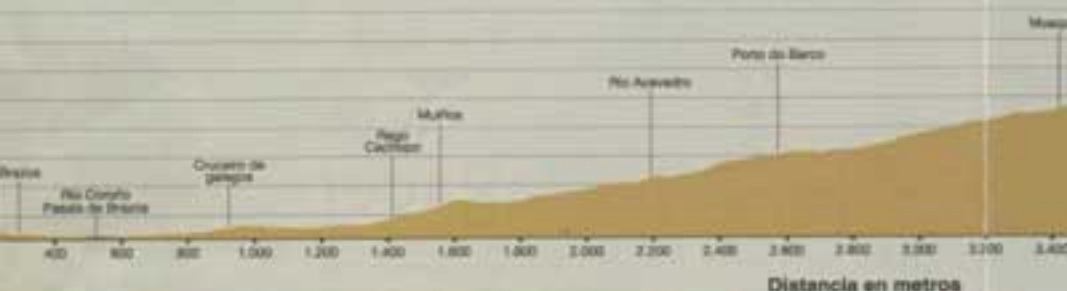
- A pocos metros del recorrido, regato arriba, se encuentran **dos molinos**, uno en funcionamiento y otro restaurado.
- Hay que andar, apenas 50 m, para dar con una **cascada** de pequeña dimensión y altura.
- En el recorrido también se encuentran las ruinas de una antigua presa que se utilizó para lavar mineral de estaño.
- Custodiando la presa por el norte, un número importante de canales de granito obliga a abandonar el margen del regato, para volver a este al pie de la carretera que conduce hacia las **aldeas de la sierra** (A Figueira, Sabucedo, Noceda, Balteiro, a Graña y Lidón).
- Estamos en **Chans de Reis**, cerca de la carretera que en este punto cruza el regato con un puente. El área de descanso de **Porto do Barco** invita a un receso.

Pronto estaremos en la aldea de **Mosquete**, que cruzaremos y en la que podemos repostar con agua fresca. Apenas cuarenta metros de distancia, enfilaremos la calzada cara el **Castelo de Vitres**. Durante la ascensión se puede contemplar la amplitud de la **Ría de Arousa** y la configuración urbana del núcleo de Boiro.

EL ENCANTO

No Castelo Pequeno
hai un encanto,
un encanto que todos non ven,
Alguén mirou,
viu unha tenda,
na tenda unha tendeira,
- eu quero a tenda...
A moura contesta:
- quen leve a tenda levará a
tendeira.

Ruta Castelo de Vitres



Al final, o Castelo de Vitres. Desde ese misterioso enclave, las vistas son hermosas, se domina parte del ayuntamiento, mereciendo especial atención el valle del río Coroño, así como el avistamiento de toda la ría, los pueblos que la custodian, las islas que alberga y las playas que la rodean. Impresionados por las vistas descubiertas no reparamos en el que nos rodea, pero una exploración del entorno nos presentará una formación de rocas con formas singulares a las que los lugareños le pusieron nombres. Apreciaremos manantiales (la Fuente de Vitres), un río, restos de cerámica y conchas que revelan la existencia del asentamiento.

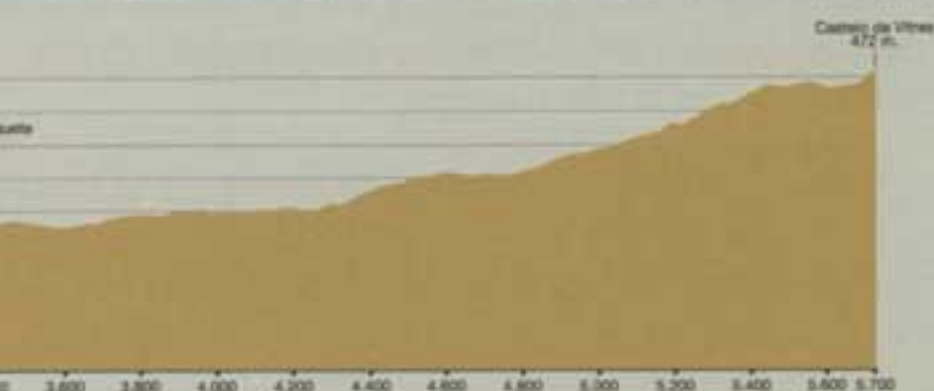
Ascenso opcional: si tomamos la decisión de seguir ascendiendo, podemos llegar al alto de la sierra y enlazar con la ruta **(GR-52)**, ya existente. Si nos aventuramos en la sierra, encontraremos con la *mámoa* "**A Casota do Páramo**", con las maravillosas vistas sobre la Ría de Muros y Noia y con ganado semisalvaje.

Recorrido de descenso: Si antes íbamos en dirección al Castelo, ahora volveremos con dirección Xarnea (Boiro) pero con alguna variante.

Una vez decidido el descenso hacemos uso nuevamente de la calzada donde podemos pararnos para apreciar las vistas que ofrece el **rego Lourido**.

Descendidos hasta la cota aproximada de 300 m., tenemos la primera variante que con una pendiente excesiva (dificultad alta), pretende llevarnos lo más cerca posible del regato Lourido hasta llegar a la pista de a Portela. Pero no es la única alternativa; para los menos atrevidos, apenas 20 m. más abajo (siguiendo siempre la calzada), una nueva propuesta que nos lleva a la misma pista para, si queremos llegar a las, comúnmente llamadas, piscinas de Mosquete, que son pozos naturales de río, en los que podemos darnos un baño en plena naturaleza.

Ya en la última etapa tenemos que coger una nueva variante para no volver a **Porto do Barco**. Entre medio de dos pinos el antiguo camino Sacramental que nos va llevar de retorno a los pasais de Brazos y Xarnea.





Castelo de Vitres

El Castelo de Vitres fue posiblemente un asentamiento medieval que permitía vigilar la Ría de Arousa en los convulsos tiempos de la Alta Edad Media. Se considera que la estructura principal estaba formada por un sistema defensivo formado por murallas de piedra, terraplenes y plataformas, y que, muy probablemente, fuese una torre o atalaya situada en su cima.

Alrededor del Castelo de Vitres la cultura popular fue creando varias leyendas. Una de ellas cuenta que está hueco por dentro y que a través de unas escaleras se llega a un cuarto oscuro con dos cubas: en una está el tesoro y en la otra el veneno.

La impresionante calzada que desde Mosquete nos acerca hasta el alto de la sierra que nos deja en el castelo sigue a ser un enigma. Algunos estudiosos, antiguamente, consideraban que era de origen romana y que formaba parte de la vía XX, la "per loca maritima".

Dichos de los vecinos de Mosquete y alrededores:

Entre Brañiñas e Brañas de Prado,
hai diñeiros de sete reinados.
Inda que ben agochados,
unha fermosa pastora,
cos gardiáns engaiolados,
pronto ha de atopalos.

¿Qué podemos hacer para no causar impactos en la ruta?

- evitar recoger o cortar plantas, ni dañar o molestar a los animales, pues muchas veces puedes poner en peligro especies amenazadas.
- no introducir especies exóticas, como tortugas de acuario o carpas rojas, pues causan daños en el medio difíciles de recuperar.
- debemos recoger la basura que generemos y depositarla en los contenedores correspondientes.
- está prohibida la circulación con todo tipo de vehículos a motor.
- no molestar ni causar inconvenientes en las explotaciones agrícolas y ganaderas de los vecinos, ni pasar por sus fincas pues recuerda que forman parte de su medio.
- evitar hacer ruido, pues así todos los visitantes pueden disfrutar del contacto con la naturaleza.
- no hacer fuego fuera de los lugares y épocas establecidos, pues puedes provocar un incendio poniéndote en peligro y causando un grave daño ambiental.



DEPUTACION
DA CORUÑA
WWW.DICORUNA.GA



agader

AXENCIA GALEGA DE
DESENVOLVEMENTO RURAL



CONCELLO DE
BOIRO

Ruta Castelo de Vitrés

